


**AUTORITÀ DI BACINO  
DEL FIUME MAGRA**



**PIANO STRALCIO**

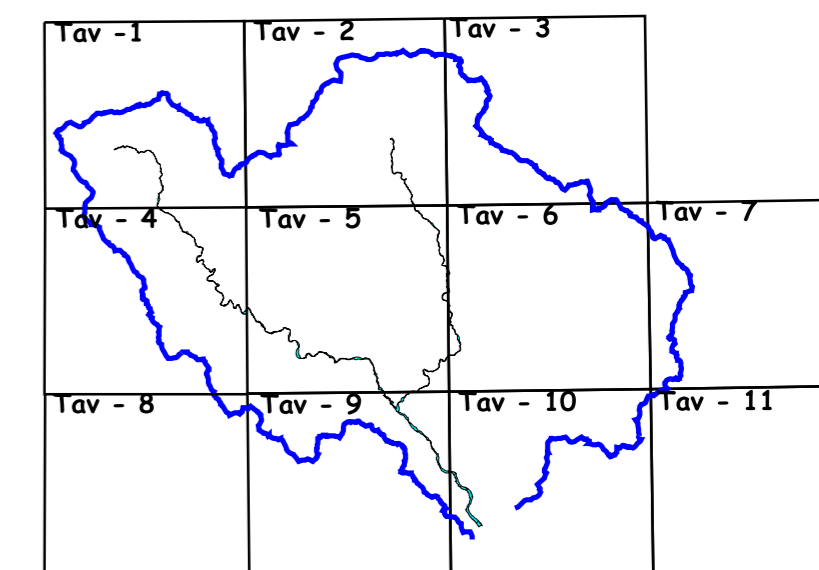
"TUTELA DEI CORSI D'ACQUA INTERESSATI DA DERIVAZIONI"

Ai sensi dell'Art. 17, comma 6 ter, della Legge  
18 maggio 1989 n° 183 come modificato  
dall'Art. 12 della Legge n° 493/93





*Tratti di corsi d'acqua indisponibili  
per nuove derivazioni idriche  
Scala 1:25.000*

*Tav. 8*

QUADRO D'UNIONE



**LEGENDA**

-  Limite di bacino
-  Tratti indisponibili per nuove derivazioni idriche
-  Progetto Bioltaly siti di interesse regionale
-  Progetto Bioltaly siti di interesse comunitario

Base topografica utilizzata:  
- Carta Topografica Regionale 1:25.000 Regione Toscana  
- Carta Regionale 1:25.000 Regione Liguria