




**AUTORITA' DI BACINO  
DEL FIUME MAGRA**



Art.17 comma 6 ter L. 183/89 e Art.1 comma 1 D.L. 180/98

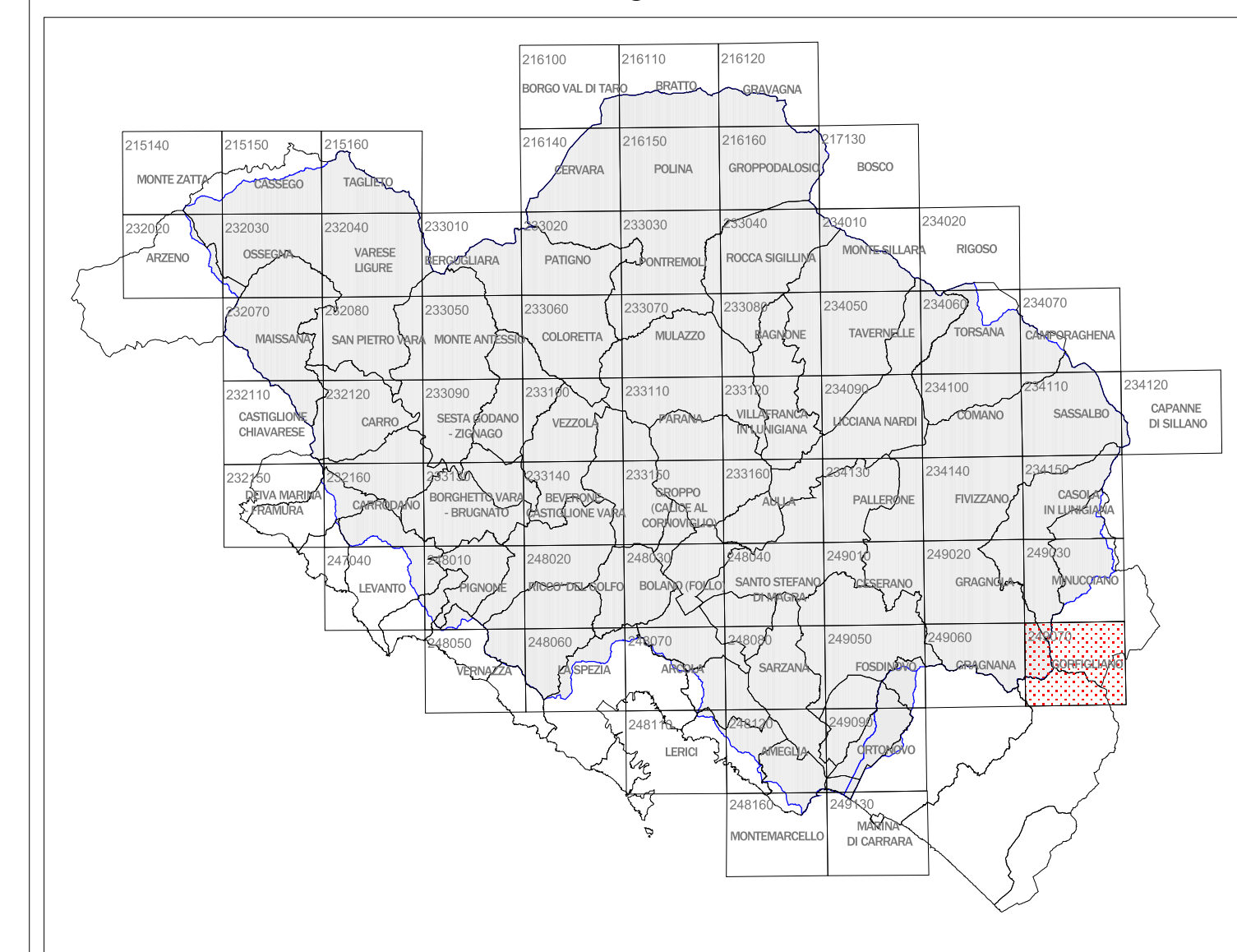
**Piano Stralcio Assetto Idrogeologico**

**Tav. 3**



**CARTA DELLA PERICOLOSITA'  
GEOMORFOLOGICA**




Scala 1:10.000

Sezione 249070 Gorgigliano **NUOVA EDIZIONE**  
Delibera C.I. n. 198 del 28.02.08  
Comuni: Fivizzano, Casola in Lunigiana



**LEGENDA**

-  Limite di bacino
-  Limiti comunali

-  **PG4 Pericolosità geomorfologica molto elevata**  
(frane attive e zone di pertinenza)
-  **PG3 Pericolosità geomorfologica elevata**  
(frane quiescenti e zone di pertinenza, coltri detritiche potenti assimilabili)
-  **PG2 Pericolosità geomorfologica media**  
(frane inattive e zone di pertinenza, aree in dissesto artificialmente stabilizzate, DGPV, coltri detritiche, coni alluvionali, detrito di falda, aree interessate da ruscellamento diffuso)

