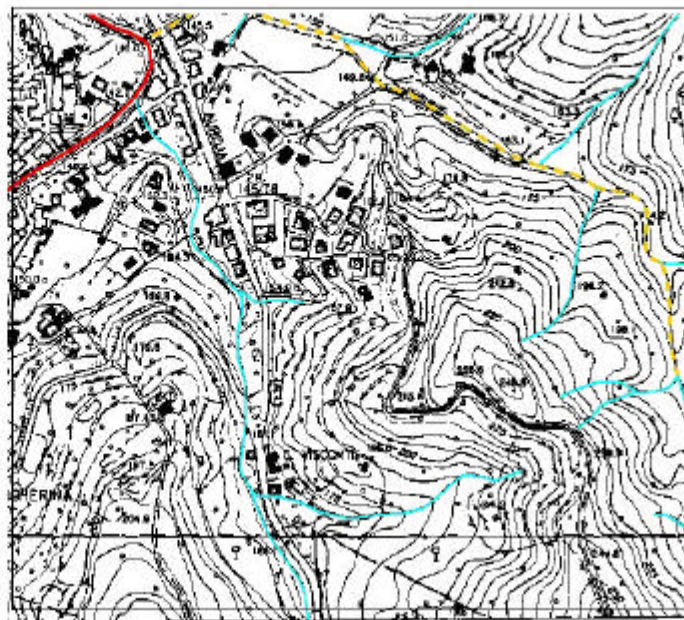


Stato attuale






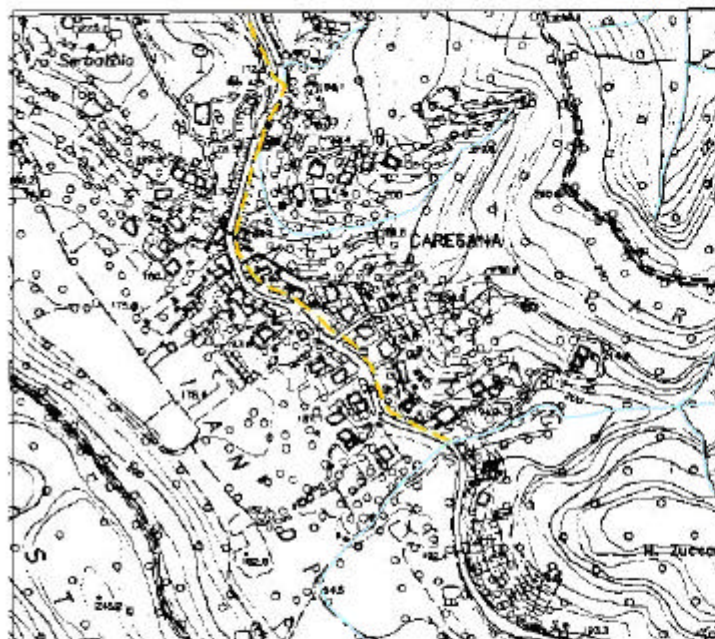
Stato modificato per correzione errori materiali

Decreto del Segretario Generale n° 28 del 29.08.2006
 Comitato Tecnico - atto di approvazione n° 409 del 27.07.2006
 Tav.2 - " Carta del Reticolo idrografico ai fini dell'applicazione delle N.d.A.
 Sezione 248020 " Riccò del Golfo", loc. Riccò del Golfo capoluogo

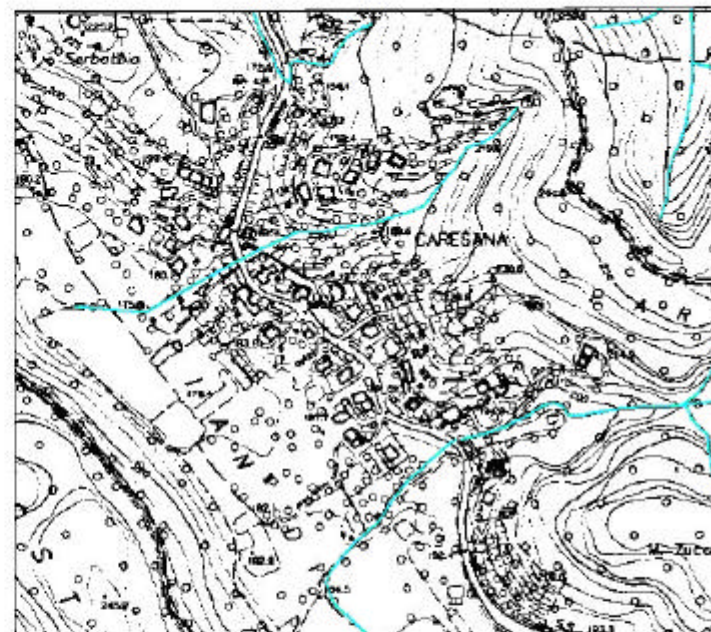
Allegato n. 1 di 3

LEGENDA

-  Reticolo Principale - tratti studiati
-  Reticolo Secondario - tratti non studiati
-  Reticolo Minuto non significativo



Stato attuale

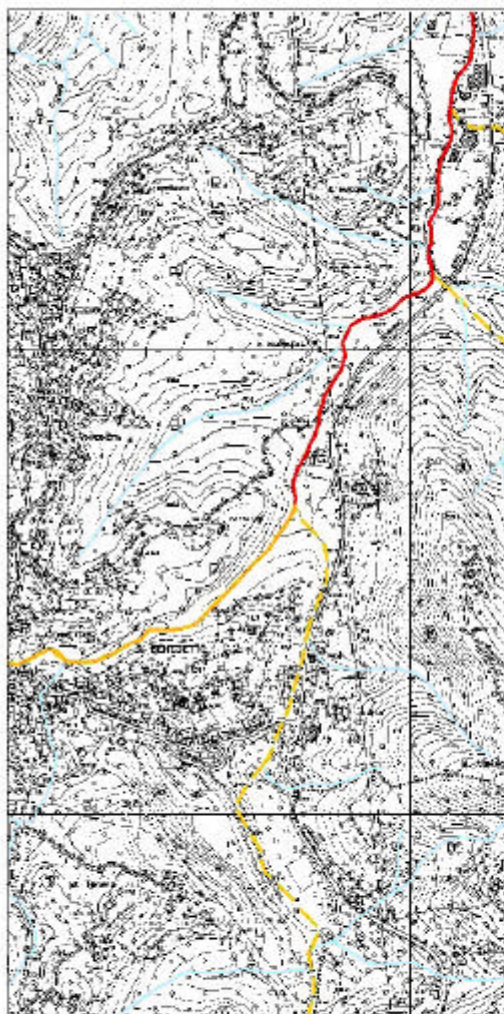


Stato modificato per correzione errori materiali

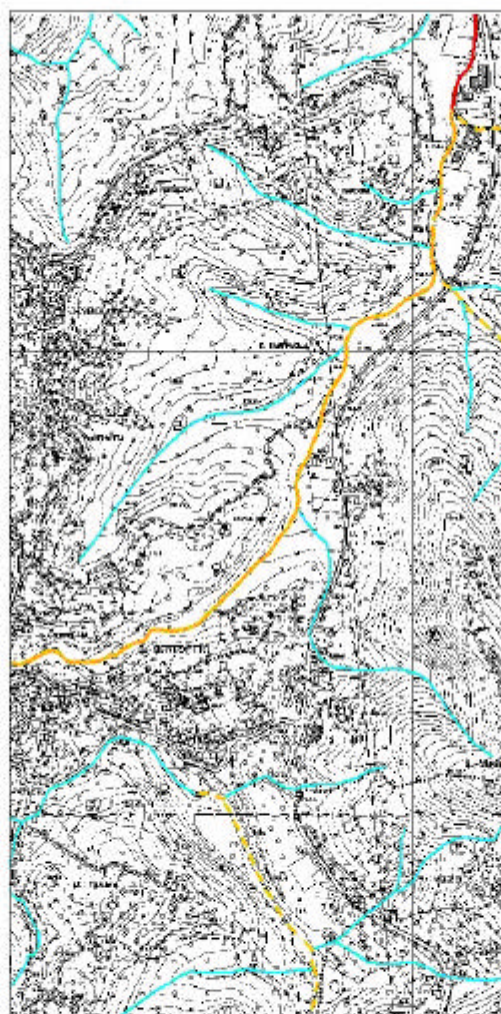
LEGENDA

-  Reticolo Secondario - tratti non studiati
-  Reticolo Minuto non significativo

Decreto del Segretario Generale n° 28 del 29.08.2006
Comitato Tecnico - atto di approvazione n° 409 del 27.07.2006
Tav.2 - " Carta del Reticolo idrografico ai fini dell'applicazione delle Nda
Sezione 248060 " La Spezia, Comune di Riccò del Golfo loc. Caresana







Stato attuale



Stato modificato per correzione errori materiali

LEGENDA

-  Reticolo Principale - tratti studiati
-  Reticolo Secondario - tratti studiati
-  Reticolo Secondario - tratti non studiati
-  Reticolo Minuto non significativo

Decreto del Segretario Generale n° 28 del 29.08.2006
Comitato Tecnico - atto di approvazione n° 409 del 27.07.2006
Tav.2 - " Carta del Reticolo idrografico ai fini
dell'applicazione delle N.d.A.
Sezione 248060 " La Spezia" Comune di Riccò del Golfo
Loc. San Benedetto

Allegato n. 3 di 3