

# AUTORITÀ DI BACINO INTERREGIONALE DEL FIUME MAGRA

**DECRETO** N. 21

DEL 19.04.2007

---

**Oggetto:** Modifica degli elaborati cartografici di cui all'art. 4 delle Norme di Attuazione del PAI di cui alla D. C.I. n. 180/06, ai sensi dell' Art. 43 comma 3 lett. a) punto 1 delle stesse Norme - Modifiche alla Tav. 5 – elemento 7 “*Carta degli ambiti normativi delle aree inondabili*” in Comune di Ortonovo.

Allegati parte integrante: n. 1 stralcio cartografico

## Il Segretario Generale

**Visto** il Decreto Legislativo 3 aprile 2006, n. 152 (GU 14.04.06) recante “Norme in materia ambientale”, la cui Parte III “Norme in materia di difesa del suolo e lotta alla desertificazione, di tutela delle acque dell’inquinamento e di gestione delle risorse idriche” è entrata in vigore il 29.04.06;

**Visto** in particolare, l’art 63 del suddetto Decreto Legislativo, che prevede la soppressione delle Autorità di Bacino ex L. 183/89 e l’istituzione delle Autorità di bacino distrettuali, nonché l’emanazione di apposito D.P.C.M. volto a disciplinare il trasferimento di funzioni e il periodo transitorio;

**Considerato** che il DPCM di cui sopra non risulta a tutt’oggi emanato e non sono state quindi costituite le Autorità di Bacino distrettuale;

**Visto** il D. Lgs. 8 novembre 2006, n. 284 (GU 24.11.06) “Disposizioni correttive e integrative del decreto legislativo 3 aprile 2006, n.152, recante norme in materia ambientale”;

**Vista** la Delibera di Comitato Istituzionale n. 180 del 27.04.06 “Adozione del Piano Stralcio per l’ Assetto Idrogeologico del bacino del Fiume Magra e del Torrente Parmignola e delle relative misure di salvaguardia in attesa dell’approvazione del Piano”;

**Viste** le Delibere di Consiglio Regionale n. 69 del 05.07.06 della Regione Toscana e n. 24 del 18.07.06 della Regione Liguria, pubblicate nel BURT n. 32 del 9/08/2006 e nel BURL n. 34 d3l 23/08/2006, con le quali le due Regioni hanno approvato il Piano di cui sopra, ognuna per la parte di rispettiva competenza territoriale;

**Visto** in particolare l’art. 43, comma 3 lett. a) punto 1 delle Norme di Attuazione della D. C.I. n. 180/06, che prevede, nei casi derivanti, tra l’altro, da verifica di errore materiale, che le modifiche siano approvate dal Comitato Tecnico ed assunte con atto del Segretario Generale, nonché che tali modifiche entrino in vigore dalla data di trasmissione, a cura dell’Autorità di Bacino, di tale atto e dei relativi elaborati cartografici agli Enti territorialmente interessati;

**Vista** la nota del Comune di Ortonovo, prot. n. 2775 del 20.03.07, pervenuta il 27.03.07, prot. n. 343, recante la richiesta di modifica cartografica di cui all’oggetto;

**Visto** l’atto di approvazione del Comitato Tecnico n. 444, assunto nella seduta del 17.04.2007, relativo alle modifiche al seguente elaborato cartografico di cui all’art. 4 delle Norme di Attuazione del P.A.I.:  
Tav. 5 – elemento 7 “*Carta degli ambiti normativi delle aree inondabili*”;

**Richiamati** gli elementi tecnici contenuti in tale atto del Comitato Tecnico;

**Visto** in particolare lo stralcio cartografico, allegato all’atto di approvazione del Comitato Tecnico n. 444 del 17.04.2007, recante lo stato attuale e lo stato modificato a seguito della variazione delle perimetrazioni;

**Ritenuto** pertanto di procedere alla modifica dell’elaborato cartografico di cui all’art. 4

delle Norme di Attuazione della Delibera C.I. n. 180/06, secondo quanto approvato dal Comitato Tecnico con atto n. 437/07 e relativo a:

Tav. 5 – elemento 7 “*Carta degli ambiti normativi delle aree inondabili*”;

**Considerato** che tali modifiche riguardano specificamente l’elemento 5 della Tav. 5 “*Carta degli ambiti normativi delle aree inondabili*”, come riportato nello stralcio cartografico, allegato parte integrante e sostanziale del presente decreto e recante lo stato attuale e lo stato modificato;

**Considerato** che la sottoscritta è stata nominata, ai sensi degli artt. 5 e 8 del suddetto protocollo d’Intesa, Segretario Generale di questa Autorità di Bacino con delibera n° 119 del 03.06.2002 del Comitato Istituzionale.

### DECRETA

1. di adeguare, come riportato nello stralcio cartografico allegato, quale parte integrante e sostanziale al presente atto, recante lo stato attuale e lo stato modificato, il seguente elaborato cartografico di cui all’art. 4 delle Norme di Attuazione del PAI di cui alla Delibera C.I. n. 180/06, ai sensi dell’Art. 43 comma 3 lett. a) punto 1 delle stesse Norme ed in conformità con quanto approvato dal Comitato Tecnico, con atto n. 444 del 17/04/2007 a seguito di verifica di errore materiale:
  - Tav. 5 – elemento 7 “*Carta degli ambiti normativi delle aree inondabili*”.
2. di trasmettere il presente atto mediante raccomandata con avviso di ricevimento ai seguenti Enti, in quanto territorialmente interessati:
  - Comune di Ortonovo
  - Provincia della Spezia – Area Difesa del Suolo
  - Regione Liguria - Settore Politiche dell’Assetto del Territorio;
3. di dare atto che le modifiche di cui al presente decreto entrano in vigore dalla data di trasmissione dello stesso agli Enti sopraelencati;
4. di rendere pubblico il presente provvedimento mediante inserimento nel sito internet dell’Autorità di Bacino, nonché mediante pubblicazione in elenco sui Bollettini Ufficiali della Regione Toscana e della Regione Liguria.

Il Segretario Generale  
(Dott.ssa Francesca Pittaluga)








Perimetrazione ambiti normativi Tav. 5 - elemento 7 di cui alla D. C.I. n. 180/2006



Perimetrazione ambiti normativi Tav. 5 - elemento 7 di cui alla D. C.I. n. 180/2006 modificata a seguito di verifica di errore materiale (art. 43, comma 3 , lett. a), p.to 1 Norme di Attuazione)

**LEGENDA**

- |   |  |  |  |   |                              |
|---|--|--|--|---|------------------------------|
|  | PI4A - Aree inondabili per T=30 anni a maggiore pericolosità relativa  |  | PI3B - Aree inondabili per T=200 anni a minore pericolosità relativa |  | Fascia di Riassetto Fluviale |
|  | PI3A - Aree inondabili per T=200 anni a maggiore pericolosità relativa |  | PI2 - Aree inondabili per T=500 anni                                 |   |                              |

Decreto del Segretario Generale n. 21/2007  
Comitato Tecnico - Atto n. 444 del 17/04/2007

**Scala 1:5000**