

# AUTORITÀ DI BACINO INTERREGIONALE DEL FIUME MAGRA

DECRETO N. 16

DEL 20.03.07

---

**Oggetto:** Modifica degli elaborati cartografici di cui all'art. 4 delle Norme di Attuazione della DCI. n. 180/06, ai sensi dell'Art. 43 comma 3 lett. a) punto 1 delle stesse Norme - Modifiche alla Tav. 3 "Carta della pericolosità geomorfologica", Sezione CTR 232030 "Ossegna", Comune di Maissana, loc. Cembrano.

Allegati parte integrante: n. 1 stralcio cartografico

## Il Segretario Generale

**Visto** il Decreto Legislativo 3 aprile 2006, n. 152 (GU 14.04.06) recante “Norme in materia ambientale”, la cui Parte III “Norme in materia di difesa del suolo e lotta alla desertificazione, di tutela delle acque dell’inquinamento e di gestione delle risorse idriche” è entrata in vigore il 29.04.06;

**Visto** in particolare, l’art 63 del suddetto Decreto Legislativo, che prevede la soppressione delle Autorità di Bacino ex L. 183/89 e l’istituzione delle Autorità di bacinodistrettuali, nonché l’emanazione di apposito D.P.C.M. volto a disciplinare il trasferimento di funzioni e il periodo transitorio;

**Considerato** che il DPCM di cui sopra non risulta a tutt’oggi emanato e non sono state quindi costituite le Autorità di Bacino distrettuale;

**Visto** il Decreto Legislativo 08.11.06, n. 284 (G.U. n. 274 del 24.11.06), entrato in vigore il 25.11.06, avente per oggetto “Disposizioni correttive ed integrative del D. Lgs 03.04.06, n. 152, recante norme in materia ambientale”, che ha disposto la proroga delle Autorità di Bacino di cui alla L. 183/89 fino alla data di entrata in vigore del decreto correttivo del D. Lgs 152/06 che definisca la disciplina delle Autorità di Bacino Distrettuali;

**Vista** la Delibera di Comitato Istituzionale n. 180 del 27.04.06, con la quale è stato adottato il Piano Stralcio “Assetto Idrogeologico del bacino del Fiume Magra e del Torrente Parmignola e delle relative misure di salvaguardia in attesa dell’approvazione del Piano” ;

**Viste** le Delibere di Consiglio Regionale n. 69 del 05.07.06 della Regione Toscana e n. 24 del 18.07.06 della Regione Liguria, pubblicate rispettivamente sul BURT Parte II n. 32 del 09.08.2006 e sul BURL Parte II n. 34 SO n. 1 del 23.08.2006, con le quali le due Regioni hanno approvato il Piano di cui sopra, ognuna per la parte di rispettiva competenza territoriale;

**Visto** in particolare l’art. 43, comma 3 lett. a) punto 1 delle Norme di Attuazione della DCI n. 180/06, che prevede, nei casi derivanti da approfondimenti del quadro conoscitivo anche derivanti da approfondimenti progettuali, che le modifiche agli elaborati cartografici di cui all’art. 4 siano approvate dal Comitato Tecnico ed assunte con atto del Segretario Generale, nonché che tali modifiche entrino in vigore dalla data di trasmissione, a cura dell’Autorità di Bacino, di tale atto e dei relativi elaborati cartografici agli Enti territorialmente interessati;

**Viste** le note del Comune di Maissana prot. 5780 del 01.12.06, pervenuta il 11.12.06, prot. 1459, e prot. 663 del 01.03.07 pervenuta il 02.03.07, prot. 250, con le quali è stato rispettivamente richiesto il parere del Comitato Tecnico in merito alla richiesta di revisione del grado di pericolosità geomorfologica di un’area in dissesto classificata PG3 sita nella frazione Cembrano, richiesta corredata da un approfondimento del quadro conoscitivo rispetto alla Tav. 3 “Carta della pericolosità geomorfologica” di cui all’art. 4 delle Norme di Attuazione della D. CI n. 180/06 e trasmessa la documentazione integrativa richiesta in fase istruttoria con nota prot. 115 del 26.01.07;

**Visto** l'atto del Comitato Tecnico n. 438, adottato nella seduta del 13.03.07, relativo all'approvazione delle modifiche proposte alla Tav. 3 – “Carta della Pericolosità Geomorfologica”, Sezione 232030 “Ossegna”, di cui all'art. 4 delle Norme di Attuazione della DCI n. 180/06, in Comune di Maissana, loc. Cembrano;

**Richiamati** gli elementi tecnici contenuti in tale atto del Comitato Tecnico, ed in particolare la considerazione del fatto che il quadro conoscitivo di progetto, derivante da un approfondimento del quadro conoscitivo supportato da indagini geognostiche e da rilevamento di dettaglio, riporta aree a pericolosità geomorfologica minore rispetto a quanto attualmente indicato;

**Visto** in particolare lo stralcio cartografico, allegato all'atto del Comitato Tecnico n. 438 del 13.03.07 di cui sopra, recante lo stato attuale e lo stato modificato a seguito dell'approfondimento del quadro conoscitivo con individuazione di aree a minore pericolosità;

**Ritenuto** pertanto di procedere ad adeguare gli elaborati cartografici di cui all'art. 4 delle Norme di Attuazione della Delibera C.I. n. 180/06, secondo quanto approvato dal Comitato Tecnico nell'ambito del citato atto n. 438 del 13.03.07;

**Considerato** che tale modifica riguarda specificamente uno stralcio ricadente in Comune di Maissana della Sezione 232030 “Ossegna” della Tav. 3 - “Carta della Pericolosità Geomorfologica” scala 1:10.000 di cui all'art. 4 delle NdA DCI 180/06, come riportato nello stralcio cartografico scala 1.10.000, allegato parte integrante e sostanziale del presente decreto e recante lo stato attuale e lo stato modificato;

**Considerato** che la sottoscritta è stata nominata Segretario Generale di questa Autorità di Bacino con delibera n° 119 del 03.06.2002 del Comitato Istituzionale;

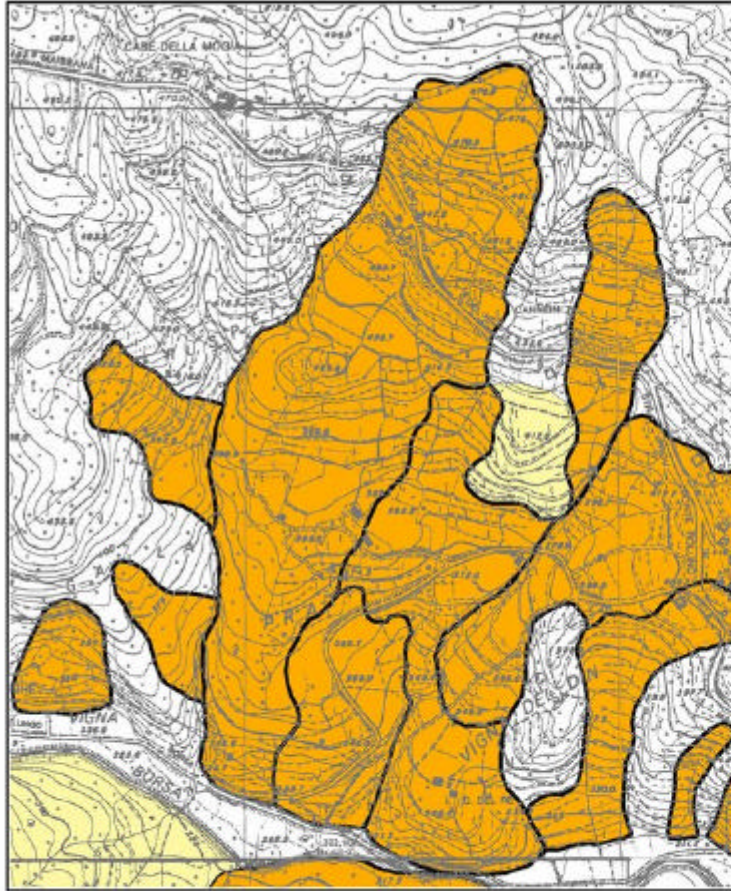
## DECRETA

1. di adeguare, come riportato nello stralcio cartografico recante lo stato attuale e lo stato modificato, allegato quale parte integrante e sostanziale al presente atto, il seguente elaborato cartografico di cui all'art. 4 delle Norme di Attuazione della Delibera C.I. n. 180/06, ai sensi dell'Art. 43 comma 3 lett. a) punto 1 delle stesse Norme ed in conformità con quanto approvato dal Comitato Tecnico con atto n. 438 del 13.03.07 a seguito dell'approfondimento del quadro conoscitivo con individuazione di aree a minore pericolosità:
  - Tav. 3 “Carta della pericolosità geomorfologica” scala 1:10.000, Sezione 232030 “Ossegna” nel Comune di Maissana, loc. Cembrano;
2. di trasmettere il presente atto mediante raccomandata con avviso di ricevimento ai seguenti Enti, in quanto territorialmente interessati:  
Comune di Maissana  
Comunità Montana dell'Alta Val di Vara  
Provincia della Spezia – Area Difesa del Suolo  
Regione Liguria - Settore Politiche dell'Assetto del Territorio
3. di dare atto che le modifiche di cui al presente decreto entrano in vigore dalla data di trasmissione dello stesso agli Enti sopraelencati;

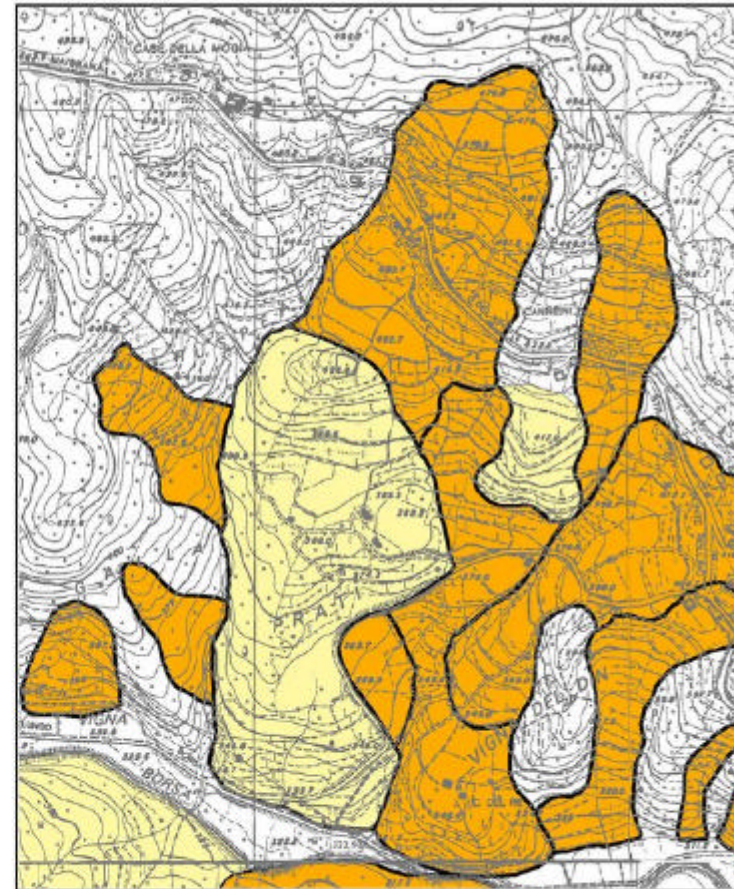
4. di rendere pubblico il presente provvedimento mediante inserimento nel sito internet dell'Autorità di Bacino, nonché mediante pubblicazione in elenco sui Bollettini Ufficiali della Regione Toscana e della Regione Liguria.

Il Segretario Generale  
(Dott.ssa Francesca Pittaluga)

FP/am

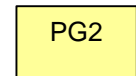


Stato attuale (Art. 4 NdA DCI 180/06, Tav. 3, sez. 232030)



Stato modificato

**Legenda**



Decreto del Segretario Generale n. 16 del 20.03.07

Comitato Tecnico – Atto n.438 del 13.03.07

Modifiche agli elaborati cartografici di cui all'art. 4 NdA DCI 180/06 ai sensi dell'art. 43, comma 3 lett. a) punto 1 NdA PAI

Approfondimento quadro conoscitivo – Riclassificazione parziale da PG3 a PG2 della pericolosità geomorfologica di un'area perimetrata nella Sez. 232030 della Tav. 3 – Località Cembrano, Comune di Maissana.