

AUTORITÀ DI BACINO INTERREGIONALE DEL FIUME MAGRA

DECRETO N. 5

DEL 18.01.10

Oggetto: Modifica degli elaborati cartografici di cui all'art. 4 delle Norme di Attuazione della DCI n. 180/06, ai sensi dell'Art. 43 comma 3 lett. a) punto 1 delle stesse Norme - Modifica alla Tav. 3 "*Carta della pericolosità geomorfologica*" Sezione CTR 248040 "*S. Stefano Magra*", Comune di Santo Stefano Magra, loc. La Nuda, Ponzano Superiore.

Allegati parte integrante: n. 1 stralcio cartografico

Il Segretario Generale

Visto il Decreto Legislativo 3 aprile 2006, n. 152 (GU 14.04.06) recante “*Norme in materia ambientale*”, la cui Parte III “*Norme in materia di difesa del suolo e lotta alla desertificazione, di tutela delle acque dall’inquinamento e di gestione delle risorse idriche*” è entrata in vigore il 29.04.06;

Visto in particolare, l’art 63 del suddetto Decreto Legislativo, che prevede la soppressione delle Autorità di Bacino ex L. 183/89 e l’istituzione delle Autorità di bacino distrettuali, nonché l’emanazione di apposito D.P.C.M. volto a disciplinare il trasferimento di funzioni e il periodo transitorio;

Visto il Decreto Legge 30.12.08, n. 208, recante “*Misure straordinarie in materia di risorse idriche e di protezione dell’ambiente*”, convertito, con modificazioni, dalla Legge 27.02.09, n. 13, ed in particolare il comma 1 dell’art. 1, che sostituisce il comma 2 bis dell’art. 170 del D. Lgs 152/06 e dispone la proroga delle Autorità di Bacino ex L. 183/89 fino all’entrata in vigore del DPCM di cui all’art. 63 comma 2 del medesimo D. Lgs. 152/06, sopra citato;

Considerato che il DPCM di cui sopra non risulta a tutt’oggi emanato e non sono state quindi costituite le Autorità di Bacino distrettuale;

Vista l’intesa “*Continuità delle funzioni dell’Autorità di Bacino interregionale del Fiume Magra*” sottoscritta ai sensi della LRL n.10/08 e della DGRT. n. 355/06 dalle Regioni Toscana e Liguria in data 04/06/2008, con la quale le due Regioni, richiamato il Protocollo d’Intesa approvato con DCRT 371/96 e DCRL 10/97 per la costituzione dell’Autorità di Bacino del Fiume Magra e per disciplinare lo svolgimento delle funzioni amministrative relative al bacino stesso, concordano e convengono circa la necessità di continuare ad assicurare la continuità degli organi ed il proseguimento nell’esercizio delle funzioni di questa Autorità di Bacino, assumendone gli oneri conseguenti e mantenendo in essere gli accordi già definiti;

Vista la Delibera del Comitato Istituzionale n. 180 del 27.04.06, recante “*Adozione del Piano Stralcio per l’Assetto Idrogeologico del bacino del F. Magra e delle relative misure di salvaguardia in attesa dell’approvazione del Piano*”, ai sensi art. 17, comma 6bis e 6ter e art. 19, Legge 183/89 e art. 1 comma 1 bis D.L. 180/98 ed in particolare gli art. 12, commi 4 e 5, e 43, comma 3 lett. a) punto 1 delle Norme di Attuazione;

Viste le Delibere di Consiglio Regionale rispettivamente n. 69 del 05.07.06 della Regione Toscana (BURT Parte II n 32 del 09.08.06) e n. 24 del 18.07.06 della Regione Liguria (BURL Parte II n 34 del 23.08.06), con le quali le Regioni Toscana e Liguria hanno approvato il PAI di cui sopra, ognuna per la parte di rispettiva competenza territoriale;

Visto l’atto del Comitato Tecnico n. 620, assunto nella seduta del 24.11.09, con il quale è stata approvata, ai sensi dell’art. 12 comma 4 e con le modalità di cui all’art. 43 comma 3 lett. a) punto 1 delle Norme di Attuazione del PAI, una modifica al seguente elaborato di cui all’art. 4 delle Norme di Attuazione della DCI n. 180/06:

- Tav. 3 – “*Carta della pericolosità geomorfologica*” - Sezione 248040 “*S. Stefano Magra*”;

per riclassificazione da PG3 a PG2 e ripermimetrazione di un’area perimetrata nella Sezione stessa;

Considerato che tale atto è stato assunto ai sensi dell'art. 43, comma 3 lett. a) punto 1 delle Norme di Attuazione della D. C.I. n. 180/06, che prevede, nei casi derivanti, tra l'altro, da approfondimenti del quadro conoscitivo, che le modifiche siano approvate dal Comitato Tecnico ed assunte con atto del Segretario Generale, nonché che tali modifiche entrino in vigore dalla data di trasmissione, a cura dell'Autorità di Bacino, di tale atto e dei relativi elaborati cartografici agli Enti territorialmente interessati, come riportato nell'atto suddetto;

Visto che ai sensi dell'art. 43, comma 3 lettera c), l'atto succitato prevede l'attivazione delle opportune forme di pubblicità e/o di inchiesta pubblica tramite il Comune di Santo Stefano Magra;

Vista la ns. nota prot. 1350 del 01.12.09, recante la comunicazione della succitata approvazione della modifica cartografica in oggetto, con richiesta al Comune di Santo Stefano Magra di attivare opportune forme di pubblicità e/o di pubblica inchiesta, al fine di effettuare una preventiva verifica e confronto con i soggetti interessati, pubblici e privati;

Vista la nota n. 503 del 12.01.10 (ns. prot. n. 79 del 18.01.10) del Comune di Santo Stefano Magra, recante il referto di pubblicazione all'albo pretorio del Comune per 30 (trenta) giorni a far data dal 10.12.09 e fino a tutto il 11.01.10 della variazione cartografica in oggetto e la comunicazione che, nei termini di pubblicazione, non sono pervenute osservazioni in merito;

Considerato altresì che gli stralci cartografici recanti lo stato attuale e modificato sono stati pubblicati per 30 giorni sul sito internet di questa Autorità di Bacino, con indicazione di termini e modalità per la presentazione di osservazioni all'Autorità di Bacino stessa ed al Comune competente, e che, nei termini indicati, non è pervenuta alcuna osservazione;

Ritenuto pertanto di procedere alla modifica dell'elaborato cartografico di cui all'art. 4, comma 1, lettera c) delle Norme di Attuazione del PAI (D.C.I. n. 180/06), allegato parte integrante e sostanziale sia all'atto n. 620 approvato dal Comitato Tecnico il 24.11.09 sia al presente decreto, relativo a:

- Tav. 3 – “*Carta della pericolosità geomorfologica*” - Sezione 248040 “*S. Stefano Magra*”;

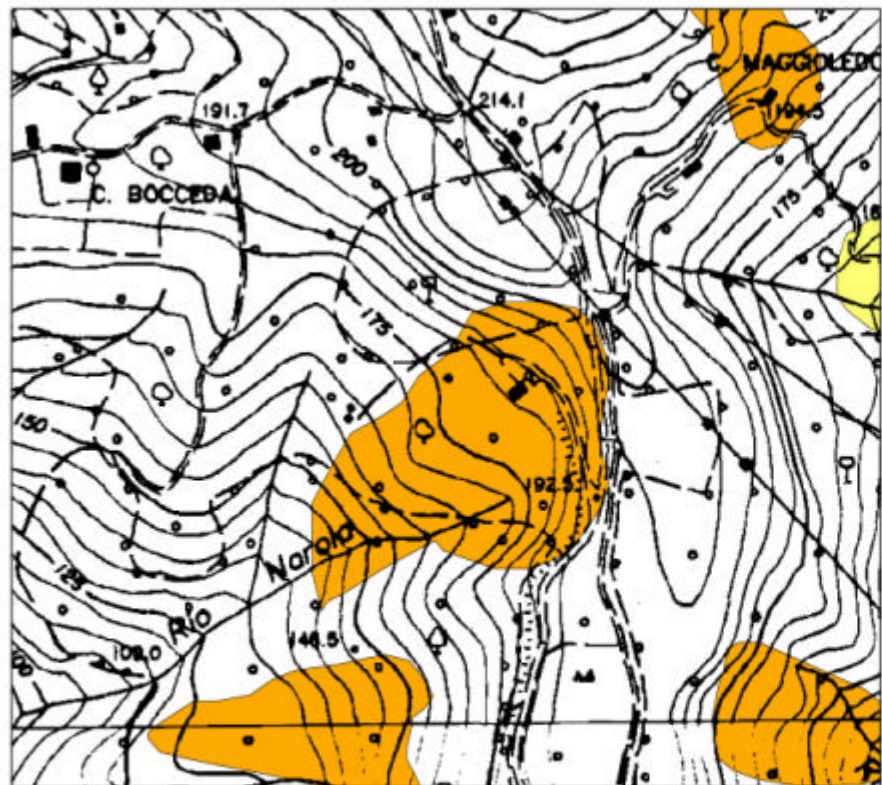
Considerato che il sottoscritto è stato nominato Segretario Generale di questa Autorità di Bacino, ai sensi degli Art. 5 e 8 del Protocollo d'Intesa citato, con Delibera n° 225 del 27.08.09 del Comitato Istituzionale;

DECRETA

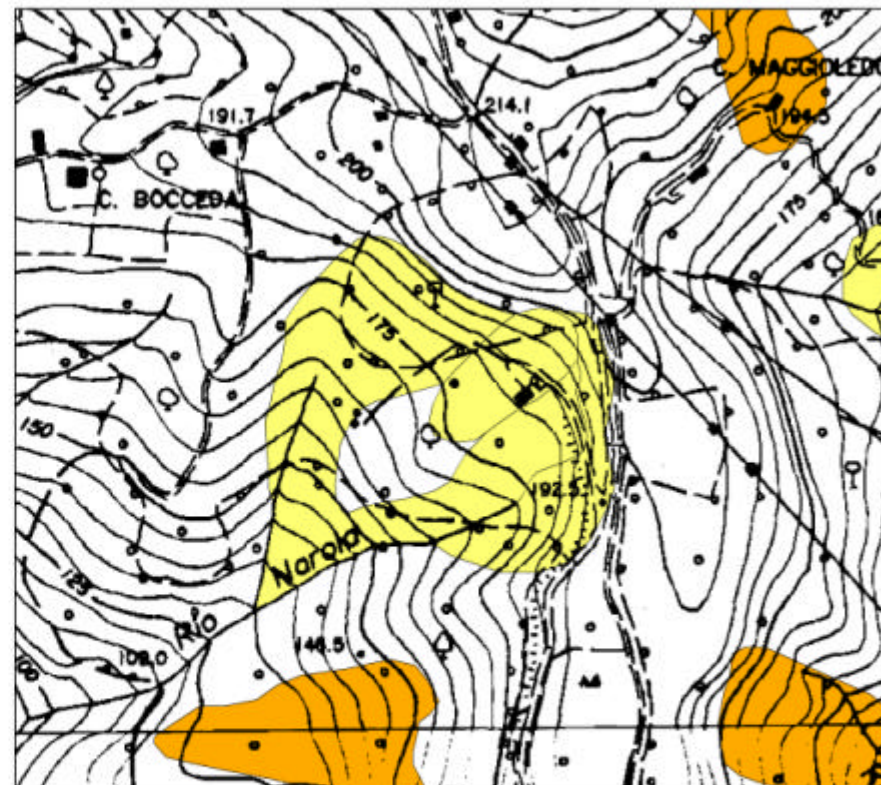
1. di modificare, come riportato nello stralcio cartografico recante lo stato attuale e lo stato modificato, allegato quale parte integrante e sostanziale al presente atto, il seguente elaborato cartografico di cui all'art. 4 delle Norme di Attuazione della Delibera C.I. n. 180/06, ai sensi dell'Art. 43 comma 3 lett. a) punto 1 delle stesse Norme ed in conformità con quanto approvato dal Comitato Tecnico con atto n. 620 del 24.11.09:
 - Tav. 3 – “*Carta della pericolosità geomorfologica*” - Sezione 248040 “*Santo Stefano Magra*”;per riclassificazione da PG3 a PG2 e ripermetrazione di un'area perimetrata nella Sezione stessa;

2. di trasmettere il presente atto mediante raccomandata con avviso di ricevimento ai seguenti Enti, in quanto territorialmente interessati:
Comune di Santo Stefano Magra
Provincia della Spezia – Area Difesa del Suolo
Regione Liguria - Settore Assetto del Territorio
3. di dare atto che le modifiche di cui al presente decreto entrano in vigore dalla data di trasmissione dello stesso agli Enti sopraelencati;
4. di rendere pubblico il presente provvedimento mediante inserimento nel sito internet dell’Autorità di Bacino, nonché mediante pubblicazione in elenco sui Bollettini Ufficiali della Regione Toscana e della Regione Liguria.

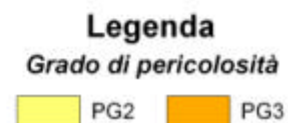
Il Segretario Generale
(Ing. Alessandro Fignani)



Stato Attuale (Art. 4 NdA DCI 180/06 - Tav. 3, Sez. 248040)



Stato Modificato



STATO ATTUALE

STATO MODIFICATO

Decreto del Segretario Generale n. 5 del 18.01.10

Comitato Tecnico – Atto n.620 del 24.11.09. Modifica alla Tav. 3 “Carta della pericolosità geomorfologica” di cui all’art. 4 NdA DCI 180/06, ai sensi dell’art. 43, comma 3 lett. a) punto 1 NdA PAI.

Approfondimento del quadro conoscitivo. Riclassificazione da PG3 a PG2 di un’area perimetrata nella Sez. 248040 “Santo Stefano Magra” - Località La Nuda, Ponzano Superiore, Comune di Santo Stefano Magra (SP).