



# Autorità di Bacino Distrettuale dell'Appennino Settentrionale

Ufficio di Sarzana (SP) – bacino del F. Magra

## DECRETO DEL DIRIGENTE DELEGATO n. 22 del 23/04/2018

### Allegati parte integrante: 1

**Oggetto:** Art. 7 comma 4 e art. 43 comma 3 NdA PAI. Approvazione di modifiche alle seguenti cartografie di cui all'art.4, comma 1, lettera c) delle NdA del PAI, a seguito di rettifica di errore materiale di un tratto del tracciato del Rio di San Polo in loc. Sampolo e Piano di Vezzano, nei Comuni di Santo Stefano Magra e Vezzano Ligure:

- Tav.2 – “Carta del reticolo idrografico ai fini dell'applicazione delle NdA”, Sezione 248080.

### RICHIAMATI:

- il D.Lgs. 3 aprile 2006, n. 152, recante “*Norme in materia ambientale*”, ed in particolare, la parte terza, recante norme in materia di difesa del suolo, come modificata con L. 28 dicembre 2015, n. 221, che ha innovato il sistema previgente di pianificazione di bacino, prevedendo al riguardo la soppressione delle Autorità di Bacino ex lege 183/1989 e l'istituzione delle nuove Autorità di bacino distrettuali, ed in particolare del nuovo distretto idrografico dell'Appennino Settentrionale di cui all'art. 64, comma 1, lettera c), comprendente il territorio della soppressa Autorità di Bacino interregionale del fiume Magra;
- il decreto del Ministro dell'ambiente e della tutela del territorio e del mare n. 294 del 25 ottobre 2016, recante “*Disciplina dell'attribuzione e del trasferimento alle Autorità di bacino distrettuali del personale e delle risorse strumentali, ivi comprese le sedi, e finanziarie delle Autorità di bacino, di cui alla legge 18 maggio 1989, n. 183*”, pubblicato sulla Gazzetta Ufficiale n. 27 del 2 febbraio 2017 ed entrato in vigore in data 17 febbraio 2017, con conseguente soppressione dell'Autorità di Bacino regionale;
- l'accordo sottoscritto in data 30/11/2017, ai sensi e per gli effetti dei commi 6 e 7 dell'art. 12 del D.M. 294/2016, tra Autorità di Bacino distrettuale dell'Appennino Settentrionale, Regione Liguria e Regione Toscana (nel seguito “*Accordo*”), finalizzato a garantire la continuità delle funzioni tecniche ed amministrative inerenti la pianificazione di bacino nel periodo transitorio conseguente alla soppressione dell'Autorità di Bacino interregionale del fiume Magra, ed in particolare:
  - l'art. 3 che prevede l'avvalimento da parte dell'Autorità di bacino Distrettuale della struttura della soppressa Autorità di Bacino interregionale del fiume Magra; e il conferimento della delega di firma al dirigente del settore Assetto del Territorio della Regione Liguria, già Segretario Generale dell'Autorità di Bacino interregionale del fiume Magra (nel seguito “*AdB Magra*”), per le fattispecie di cui ai punti 2, 3, 4 e 5 dell'allegato n.1 all'Accordo stesso;
  - l'art. 4 che individua le attività oggetto di avvalimento e prevede che i procedimenti di pianificazione in corso alla data dell'entrata in vigore del D.M. 294/2016 sono conclusi con le modalità dell'Accordo, fermi restando i pareri e i provvedimenti assunti ai sensi della normativa previgente;
  - il Decreto del Segretario Generale dell'Autorità di Bacino Distrettuale dell'Appennino Settentrionale (nel seguito “*DSG*”) n. 6 del 06/12/2017 che definisce le modalità procedurali per

l'esercizio della delega di firma al dirigente del settore Assetto del Territorio della Regione Liguria per le attività di pianificazione di bacino, confermando, in particolare, le modalità previgenti come derivanti dal combinato disposto delle Norme di Attuazione (NdA) del Piano stralcio per l'Assetto Idrogeologico (PAI) tuttora vigente, nonché dai criteri tecnico-procedurali connessi;

**RICHIAMATI** altresì i criteri ed indirizzi tecnici di riferimento della soppressa Autorità di Bacino interregionale del F. Magra, tuttora applicabili ai sensi dell'Accordo e del DSG n.6/2017 sopra richiamati;

**DATO ATTO CHE:**

- dal 17 febbraio 2017, data di entrata in vigore del citato D.M. n. 294/2016, risulta soppressa l'Autorità di Bacino interregionale del fiume Magra, che in forza del disposto dell'art. 170, c. 2-bis del D.Lgs. 152/2006, ha continuato ad operare fino a tale data secondo le disposizioni di cui all'intesa "*Continuità delle funzioni dell'Autorità di Bacino interregionale del Fiume Magra*" sottoscritta ai sensi della LRL n.10/08 e della DGRT. n. 355/06 dalle Regioni Toscana e Liguria in data 04/06/2008;
- secondo l'Accordo, in coerenza con l'art. 170, c.11 del D.Lgs. 152/2006 nonché con gli indirizzi ex DSG n. 6/2017, le suddette attività sono svolte sulla base degli atti, indirizzi e criteri adottati nell'ambito del regime normativo previgente in materia di pianificazione di bacino e che i procedimenti di pianificazione in corso alla data dell'entrata in vigore del D.M. 294/2016 sono conclusi con le modalità previste dall'Accordo stesso, fermi restando i pareri e i provvedimenti assunti ai sensi della normativa previgente;

**PREMESSO CHE:**

- con nota prot. 3718 del 27.03.17 (prot. AdBMagra 166 del 30.03.17) il Comune di Vezzano Ligure ha trasmesso istanza di aggiornamento della cartografia di cui all'art.4, comma 1, lett. c) delle NdA del PAI a seguito di verifica di una difformità tra il tracciato reale del Rio di San Polo e quello riportato in Tav. 2 Sez. 248080, nel tratto in loc. Piano di Vezzano, a valle della SS62 della Cisa, corredata da documentazione fotografica;
- Come risulta dalla Relazione istruttoria agli atti di questo Ufficio, a seguito di un sopralluogo istruttorio è stata confermata la difformità segnalata dal Comune di Vezzano Ligure ed è stata verificata la presenza di una difformità tra il tracciato reale e quello riportato in Tav. 2 PAI, Sez. 248080, anche per il tratto posto a monte della SS62, nel territorio comunale di Santo Stefano Magra, loc. Sampolo; nel secondo caso si è ritenuto di procedere d'iniziativa di questo Ufficio ed è stato altresì ritenuto opportuno svolgere un unico procedimento;
- con nota prot. AdB Magra n. 85 del 19/02/2018 è stata pertanto comunicata all'Amministrazione Comunale di Vezzano ligure e per opportuna conoscenza anche a quella di Santo Stefano Magra, l'assentibilità dell'istanza di aggiornamento cartografico richiesto e l'iniziativa d'ufficio riguardante il tratto a monte della SS62, con contestuale trasmissione degli stralci cartografici riportanti le variazioni richieste ai fini dell'attivazione delle procedure di pubblicità e/o inchiesta pubblica previste dall'art.43, comma 3, lett. c) delle NdA del PAI;
- nella nota suddetta si richiedeva la pubblicazione all'Albo Pretorio degli stralci cartografici allegati per trenta (30) giorni a partire dal ricevimento e che il referto di pubblicazione, unitamente ad eventuali osservazioni pervenute ovvero alla comunicazione di assenza di osservazioni, fosse trasmesso a questo ufficio allo scadere del termine predetto; si specificava inoltre che, decorsi sessanta (60) giorni dalla trasmissione della nota stessa, il procedimento sarebbe stato considerato concluso anche in assenza del referto di pubblicazione;
- il termine di sessanta (60) giorni dalla trasmissione della documentazione da pubblicare, avvenuta in data 19/02/2018, risulta decorso in data 20.04.18;

**DATO ATTO CHE:**

- le approvazioni di modifiche cartografiche, ai sensi dell'art.15, comma 1 delle NdA del PAI e con le modalità definite all'art. 43 delle NdA stesse, rientrano nelle attività di cui al punto 2) dell'allegato all'Accordo e, come tali, disciplinate dagli indirizzi di cui al DSG n. 06/2017;
- a seguito dell'intervenuta soppressione degli organi dell'Autorità di Bacino interregionale del fiume Magra, la procedura di modifica delle cartografie del PAI vigente viene conclusa con le modalità delineate nell'Accordo sopra richiamato che prevede, agli artt. 3 e 4, l'avvalimento della struttura della soppressa AdB Magra e la delega di firma al dirigente del settore Assetto del Territorio della Regione Liguria;

**CONSIDERATO** che le modifiche cartografiche in oggetto erano state ritenute assentibili sotto il profilo tecnico e che era stato altresì ritenuto possibile procedere con le modalità di cui all'art.43, comma 3, lettera a), punto 1 delle NdA del PAI;

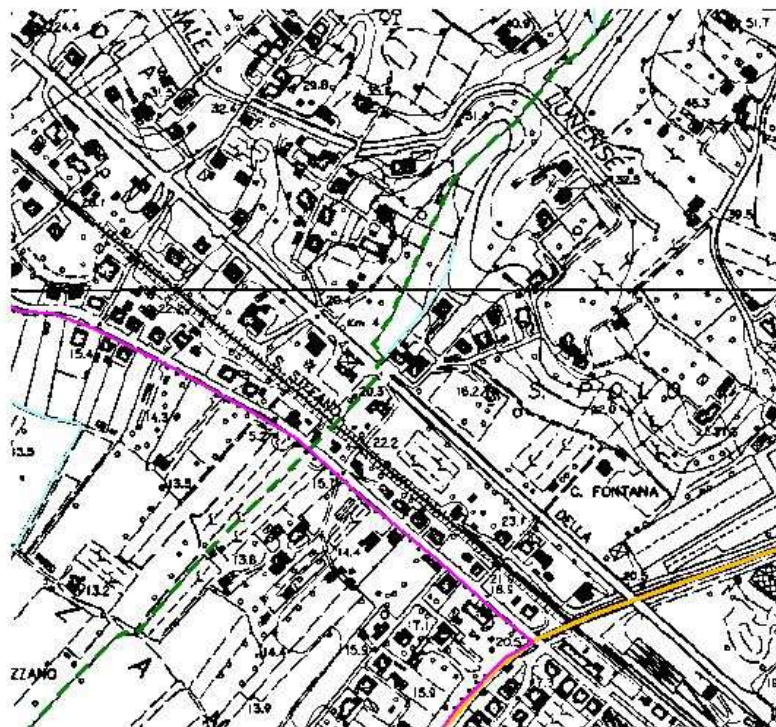
**RITENUTO** pertanto, alla luce delle argomentazioni sopra svolte, che il sottoscritto, nella sua qualità di soggetto delegato in applicazione dell'art. 3 dell'Accordo, assuma specifico atto relativo alle modifiche cartografiche in oggetto, secondo quanto previsto dall'art.43, comma 3, lettera a), punto 1 delle NdA del PAI;

**DECRETA**

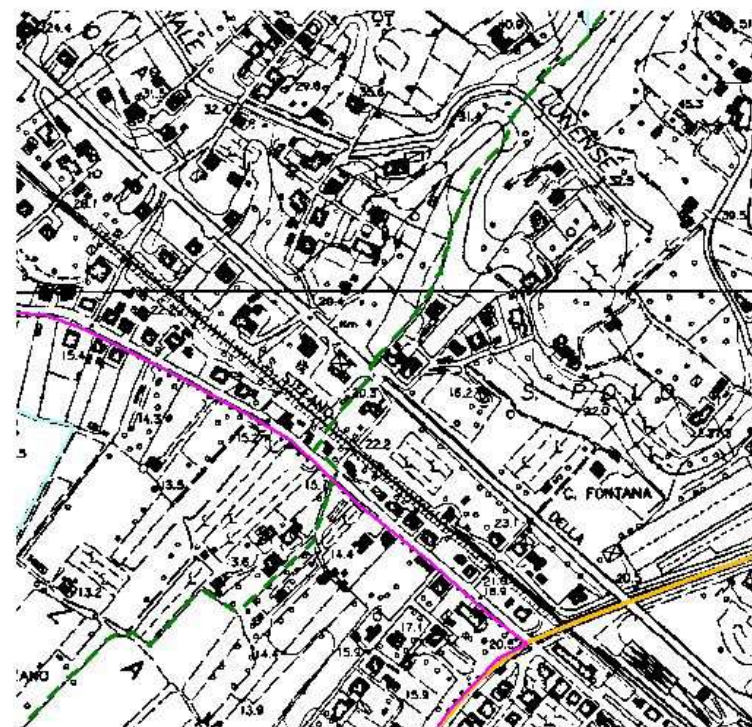
nella sua qualità di soggetto delegato ai sensi dell'art. 3 dell'Accordo e in conformità al DSG n. 06/2017, allegato 1, punto 2:

1. di aggiornare, come riportato negli stralci cartografici allegati, quale parte integrante e sostanziale al presente atto, recanti lo stato attuale e lo stato modificato, i seguenti elaborati cartografici di cui all'art. 4 delle Norme di Attuazione del PAI vigente, ai sensi dell'art. 7 comma 4 e dell'Art. 43, comma 3, lett. a), punto 1 delle stesse Norme, a seguito di rettifica di errore materiale del tracciato di un tratto del Rio di San Polo nelle loc. Sampolo e Piano di Vezzano dei Comuni di Santo Stefano di Magra e Vezzano Ligure;
  - Tav.2 – sezione 248080 *“Carta del reticolo idrografico ai fini dell'applicazione delle NdA”*;
2. di trasmettere il presente atto mediante posta elettronica certificata ai seguenti Enti, in quanto territorialmente interessati:
  - Comune di Santo Stefano di Magra;
  - Comune di Vezzano Ligure
  - Provincia della Spezia;
  - Regione Liguria – Settore Difesa del Suolo La Spezia;
  - Regione Liguria – Settore Assetto del Territorio;e, per opportuna conoscenza, all'Autorità di bacino distrettuale dell'Appennino Settentrionale, sede di Firenze;
3. di dare atto che le modifiche di cui al presente decreto entrano in vigore dalla data di trasmissione dello stesso agli Enti sopraelencati;
4. di rendere pubblico il presente provvedimento mediante inserimento nel sito internet della soppressa Autorità di Bacino interregionale del F. Magra.

Il Dirigente Delegato  
Dott. Ing. Roberto Boni




STATO ATTUALE



STATO MODIFICATO

Rettifica errore materiale del tracciato del Rio San Polo a valle della Via Cisa vecchia in loc. Piano di Vezzano nel Comune di Vezzano Ligure e a monte della SS62 in loc. San Polo nel Comune di Santo Stefano di Magra

 Reticolo minuto non significativo

 Reticolo minuto significativo non studiato

 Limiti comunali

Decreto del Dirigente Delegato n. 22 del 23.04.2018. Modifiche agli elaborati cartografici di cui all'art. 4 NdA DCI 180/06 ai sensi dell'art. 7 comma 4 e con le modalità di cui all'art. 43 comma 3 lett. a) punto 1. Modifica alla Tav. 2 "Carta del reticolo idrografico" per rettifica errore materiale – modifica percorso, eliminazione di un tratto e riclassificazione di un altro tratto. Sez. 248080 – Località Piano di Vezzano e San Polo, Comuni di Vezzano Ligure e Santo Stefano Magra, corso d'acqua Rio di San Polo (Reticolo minuto significativo).